



**КОМИТЕТ ИМУЩЕСТВЕННЫХ ОТНОШЕНИЙ  
АДМИНИСТРАЦИИ ПЕРМСКОГО МУНИЦИПАЛЬНОГО ОКРУГА**

**РЕШЕНИЕ**  
о размещении объектов № 65

Пермский край  
Пермский округ

19.01.2024

Комитет имущественных отношений администрации Пермского муниципального округа разрешает Акционерному обществу «Газпром газораспределение Пермь» (ИНН 5902183841, ОГРН 2125902017723, почтовый адрес: 614000, г. Пермь, ул. Петропавловская, 43)

размещение объекта «газопровод давлением до 1,2 Мпа, для размещения которого не требуется разрешения на строительство»

на землях государственная собственность на которые не разграничена

на срок 1 год.

Местоположение: Пермский край, Пермский муниципальный округ, п. Юго-Камский, ул. Школьная, д. 22.

Приложение: схема предполагаемых к использованию земель или части земельного участка.

Особые условия использования:

1. При размещении объекта учесть параметры ширины проезда улично-дорожной сети, во избежание сужения полосы отвода дороги.
2. Получение разрешения на производство земляных работ

Заместитель председателя комитета

  
(подпись, печать)

М.В. Королева



Схема предполагаемых к использованию земель или части земельного участка

Объект: Газопровод давлением до 1,2 Мпа, для размещения которого не требуется разрешения на строительство

Местоположение: расположенных по адресу: Пермский край, м.о Пермский, пгт. Юго-Камский, ул. Школьная, д. 22

Площадь земель или части земельного участка, кв.м.: 1185

Категория земель: земли населенных пунктов

Вид разрешенного использования: -

Описание границ смежных землепользователей:

От точки н1 до точки н2 - земельный участок с кадастровым номером 59:32:0100009:5955

От точки н2 до точки н6 - земельный участок с кадастровым номером 59:32:0100009:14196









От точки н6 до точки н28 - земли общего пользования

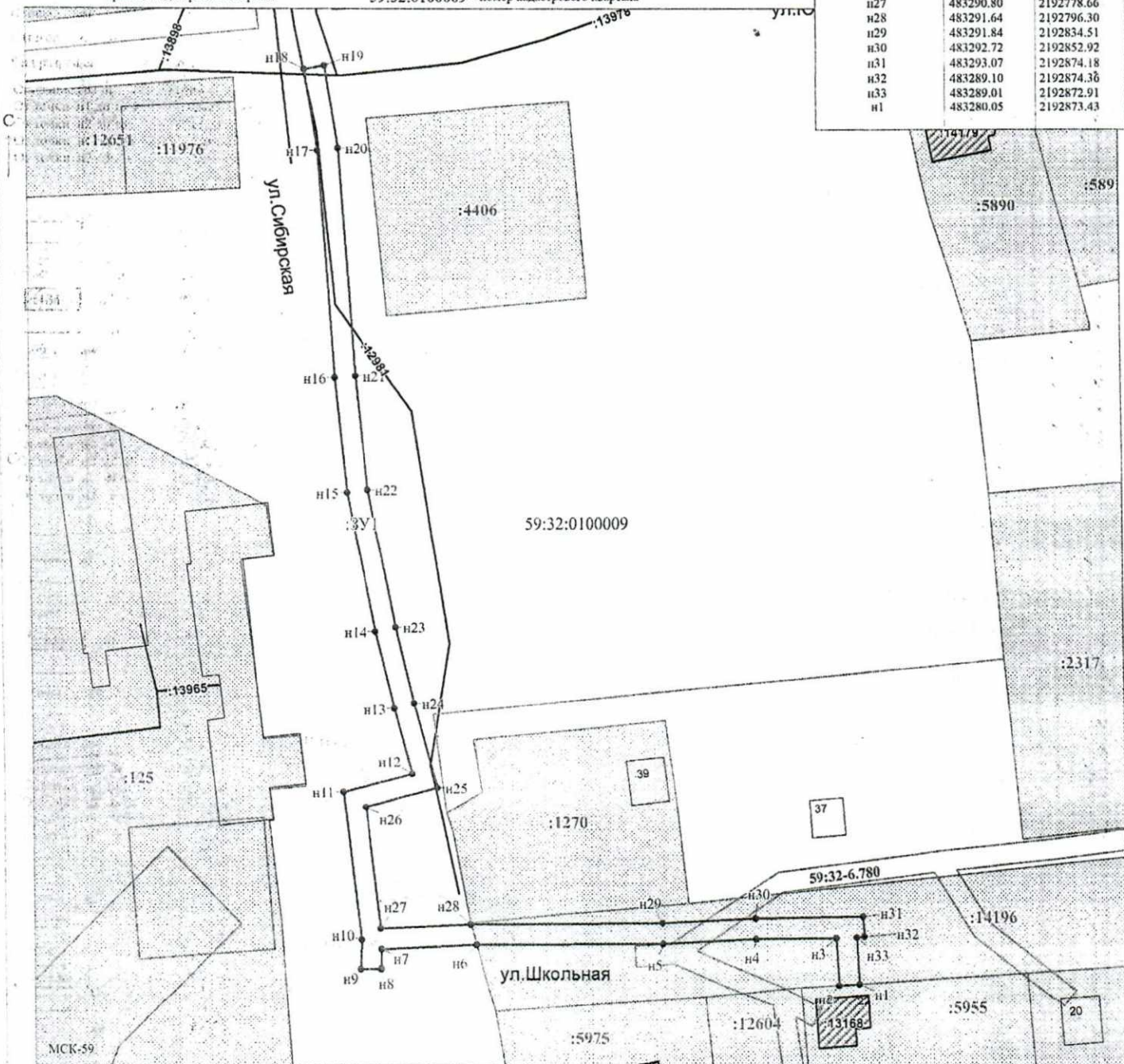
От точки н28 до точки н1 - земельный участок с кадастровым номером 59:32:0100009:14196

Каталог координат, м


№ точки границы	X	Y
н1	483280.05	2192873.43
н2	483279.81	2192869.41
н3	483288.87	2192868.90
н4	483288.72	2192853.04
н5	483287.84	2192834.61
н6	483287.69	2192797.41
н7	483286.80	2192778.83
н8	483283.09	2192778.73
н9	483283.00	2192774.67
н10	483288.63	2192774.89
н11	483317.85	2192771.54
н12	483321.51	2192785.06
н13	483334.51	2192781.73
н14	483349.65	2192778.24
н15	483377.11	2192773.12
н16	483399.82	2192770.96
н17	483445.43	2192767.97
н18	483461.91	2192765.57
н19	483462.59	2192769.52
н20	483445.85	2192771.95
н21	483400.14	2192774.94
н22	483377.67	2192777.08
н23	483350.47	2192782.16
н24	483335.45	2192785.61
н25	483318.67	2192789.92
н26	483314.89	2192775.90
н27	483290.80	2192778.66
н28	483291.64	2192796.30
н29	483291.84	2192834.51
н30	483292.72	2192852.92
н31	483293.07	2192874.18
н32	483289.10	2192874.36
н33	483289.01	2192872.91
н1	483280.05	2192873.43

Условные обозначения:

-  - предполагаемый участок земель, на которых планируется размещение объекта
-  :5955 - границы и номер земельного участка, сведения о которых внесены в ЕГРН
-  :13168 - границы и номер объекта капитального строительства, сведения о которых внесены в ЕГРН
-  - граница кадастрового квартала
-  59:32-6.780 - зоны с особыми условиями использования территории, сведения о которых внесены в ЕГРН
-  :ЗУ1 - обозначение запрашиваемого земельного участка
-  н1 - характерная точка границ земель или части земельного участка
-  59:32:0100009 - номер кадастрового квартала



Масштаб 1:800

Заявитель:  / Егошина И.В.  
 МП (подпись, расшифровка подписи)  
 (для юридических лиц и индивидуальных предпринимателей)